

Филиал публично-правовой компании "Роскадастр" по Республике Дагестан

полное наименование органа регистрации прав

Выписка из Единого государственного реестра недвижимости об объекте недвижимости

Сведения о характеристиках объекта недвижимости

На основании запроса от 04.03.2023, поступившего на рассмотрение 05.03.2023, сообщаем, что согласно записям Единого государственного реестра недвижимости:

Раздел 1 Лист 1

Сооружение			
вид объекта недвижимости			
Лист № 1 раздела 1	Всего листов раздела 1: 2	Всего разделов: 4	Всего листов выписки: 18
06.03.2023г. № КУВИ-001/2023-55279223			
Кадастровый номер:	05:02:000000:2852		
Номер кадастрового квартала:	05:02:000000		
Дата присвоения кадастрового номера:	27.02.2020		
Ранее присвоенный государственный учетный номер:	данные отсутствуют		
Адрес:	Республика Дагестан, Кизлярский р-н, п. Степной		
Площадь:	данные отсутствуют		
Основная характеристика (для сооружения):	тип	значение	единица измерения
	протяженность	5884	в метрах
Назначение:	7.7. сооружения трубопроводного транспорта		
Наименование:	Подводящий газопровод к с. Степное Кизлярского района Республики Дагестан		
Количество этажей, в том числе подземных этажей:	данные отсутствуют		
Год ввода в эксплуатацию по завершении строительства:	данные отсутствуют		
Год завершения строительства:	2002		
Кадастровая стоимость, руб.:	14398554.74		
Кадастровые номера иных объектов недвижимости, в пределах которых расположен объект недвижимости:	05:02:000037:1, 05:02:000037:256, 05:02:000100:5, 05:02:000100:230, 05:02:000100:248, 05:02:000100:3, 05:02:000098:154		
Кадастровые номера помещений, машино-мест, расположенных в здании или сооружении:	данные отсутствуют		
Кадастровые номера объектов недвижимости, из которых образован объект недвижимости:	данные отсутствуют		
Кадастровые номера образованных объектов недвижимости:	данные отсутствуют		
Сведения о включении объекта недвижимости в состав предприятия как имущественного комплекса:	данные отсутствуют		
Сведения о включении объекта недвижимости в состав единого недвижимого комплекса:	данные отсутствуют		



ДОКУМЕНТ ПОДПИСАН
ЭЛЕКТРОННОЙ ПОДПИСЬЮ

Сертификат: 3094B7974B3CA8E1F07A347CFAD6FA78

Владелец: ФЕДЕРАЛЬНАЯ СЛУЖБА ГОСУДАРСТВЕННОЙ
РЕГИСТРАЦИИ, КАДАСТРА И КАРТОГРАФИИ
Действителен: с 17.05.2022 по 10.08.2023

полное наименование должности

инициалы, фамилия

Сооружение			
вид объекта недвижимости			
Лист № 2 раздела 1	Всего листов раздела 1: 2	Всего разделов: 4	Всего листов выписки: 18
06.03.2023г. № КУВИ-001/2023-55279223			
Кадастровый номер:		05:02:000000:2852	
Виды разрешенного использования:		данные отсутствуют	
Сведения о включении объекта недвижимости в реестр объектов культурного наследия:		данные отсутствуют	
Сведения о кадастровом инженере:		созданием сооружения, расположенного по адресу: Республика Дагестан, Кизлярский р-н, п. Степной.	
Статус записи об объекте недвижимости:		Сведения об объекте недвижимости имеют статус "актуальные"	
Особые отметки:		Сведения, необходимые для заполнения разделов: 6 - Сведения о частях объекта недвижимости; 7 - Перечень помещений, машино-мест, расположенных в здании, сооружении; 8 - План расположения помещения, машино-места на этаже (плане этажа), отсутствуют.	
Получатель выписки:		Халилов Темирхан Магомедович, действующий(ая) на основании документа "" Минимущество Дагестана	

полное наименование должности	 ДОКУМЕНТ ПОДПИСАН ЭЛЕКТРОННОЙ ПОДПИСЬЮ Сертификат: 3094B7974B3CA8E1F07A347CFAD6FA78 Владелец: ФЕДЕРАЛЬНАЯ СЛУЖБА ГОСУДАРСТВЕННОЙ РЕГИСТРАЦИИ, КАДАСТРА И КАРТОГРАФИИ Действителен: с 17.05.2022 по 10.08.2023	инициалы, фамилия

Выписка из Единого государственного реестра недвижимости об объекте недвижимости
Сведения о зарегистрированных правах

Сооружение			
вид объекта недвижимости			
Лист № 1 раздела 2		Всего листов раздела 2: 1	
		Всего разделов: 4	
		Всего листов выписки: 18	
06.03.2023г. № КУВИ-001/2023-55279223			
Кадастровый номер:		05:02:000000:2852	
1	Правообладатель (правообладатели):	1.1	Республика Дагестан
	Сведения о возможности предоставления третьим лицам персональных данных физического лица:	1.1.1	данные отсутствуют
2	Вид, номер, дата и время государственной регистрации права:	2.1	Собственность 05:02:000000:2852-05/190/2020-1 27.02.2020 17:19:13
3	Сведения об осуществлении государственной регистрации сделки, права без необходимого в силу закона согласия третьего лица, органа:	3.1	данные отсутствуют
4	Ограничение прав и обременение объекта недвижимости:	не зарегистрировано	
5	Договоры участия в долевом строительстве:	не зарегистрировано	
6	Заявленные в судебном порядке права требования:	данные отсутствуют	
7	Сведения о возможности предоставления третьим лицам персональных данных физического лица	данные отсутствуют	
8	Сведения о возражении в отношении зарегистрированного права:	данные отсутствуют	
9	Сведения о наличии решения об изъятии объекта недвижимости для государственных и муниципальных нужд:	данные отсутствуют	
10	Сведения о невозможности государственной регистрации без личного участия правообладателя или его законного представителя:	данные отсутствуют	
11	Правопритязания и сведения о наличии поступивших, но не рассмотренных заявлений о проведении государственной регистрации права (перехода, прекращения права), ограничения права или обременения объекта недвижимости, сделки в отношении объекта недвижимости:	отсутствуют	



ДОКУМЕНТ ПОДПИСАН
ЭЛЕКТРОННОЙ ПОДПИСЬЮ

Сертификат: 3094B7974B3CA8E1F07A347CFAD6FA78

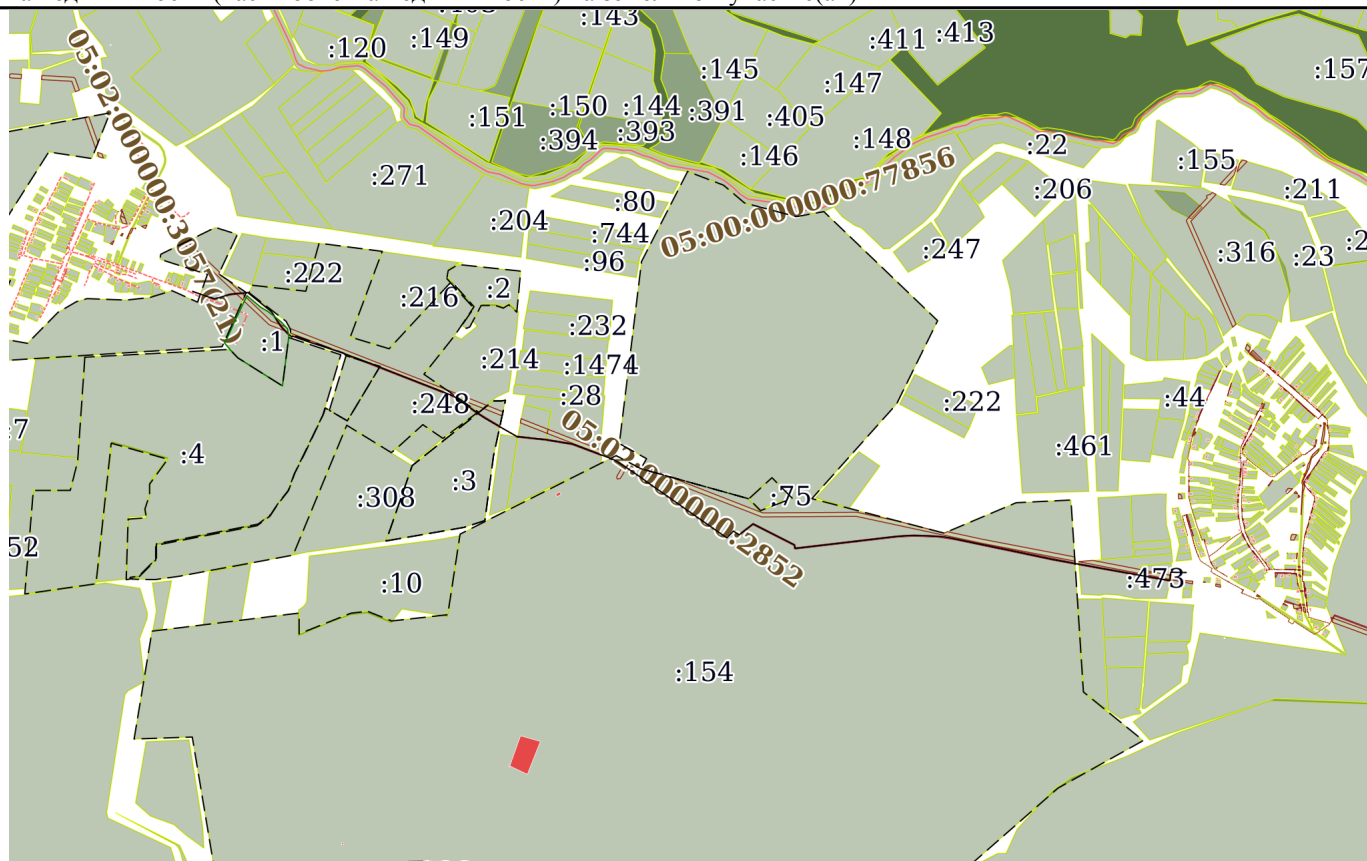
Владелец: ФЕДЕРАЛЬНАЯ СЛУЖБА ГОСУДАРСТВЕННОЙ
РЕГИСТРАЦИИ, КАДАСТРА И КАРТОГРАФИИ
Действителен: с 17.05.2022 по 10.08.2023

полное наименование должности

инициалы, фамилия

Выписка из Единого государственного реестра недвижимости об объекте недвижимости

Описание местоположения объекта недвижимости

Сооружение			
вид объекта недвижимости			
Лист № 1 раздела 5	Всего листов раздела 5: 1	Всего разделов: 4	Всего листов выписки: 18
06.03.2023г. № КУВИ-001/2023-55279223			
Кадастровый номер:		05:02:000000:2852	
Схема расположения объекта недвижимости (части объекта недвижимости) на земельном участке(ах)			
			
Масштаб 1:40000	Условные обозначения:		



ДОКУМЕНТ ПОДПИСАН
ЭЛЕКТРОННОЙ ПОДПИСЬЮ

Сертификат: 3094B7974B3CA8E1F07A347CFAD6FA78

Владелец: ФЕДЕРАЛЬНАЯ СЛУЖБА ГОСУДАРСТВЕННОЙ
РЕГИСТРАЦИИ, КАДАСТРА И КАРТОГРАФИИ
Действителен: с 17.05.2022 по 10.08.2023

полное наименование должности

инициалы, фамилия

Выписка из Единого государственного реестра недвижимости об объекте недвижимости

Описание местоположения объекта недвижимости

Сооружение			
вид объекта недвижимости			
Лист № 1 раздела 5.1	Всего листов раздела 5.1: 14	Всего разделов: 4	Всего листов выписки: 18
06.03.2023г. № КУВИ-001/2023-55279223			
Кадастровый номер:		05:02:000000:2852	

1. Сведения о координатах характерных точек контура объекта недвижимости						
Система координат МСК-05						
Номер точки	Координаты, м		Радиус, м	Средняя квадратическая погрешность определения координат характерных точек контура, м	Глубина, высота, м	
	X	Y			H1	H2
	2	3	4	5	6	7
1	317747.82	273804.98	-	0.1	данные отсутствуют	данные отсутствуют
2	317748.94	273746.51	-	0.1	данные отсутствуют	данные отсутствуют
3	317749.61	273725.77	-	0.1	данные отсутствуют	данные отсутствуют
4	317749.55	273722.59	-	0.1	данные отсутствуют	данные отсутствуют
5	317738.2	273721.06	-	0.1	данные отсутствуют	данные отсутствуют
6	317704.56	273717.09	-	0.1	данные отсутствуют	данные отсутствуют
7	317710.02	273685.5	-	0.1	данные отсутствуют	данные отсутствуют
8	317727.32	273589.97	-	0.1	данные отсутствуют	данные отсутствуют
9	317732.99	273556.57	-	0.1	данные отсутствуют	данные отсутствуют
10	317739.98	273520.84	-	0.1	данные отсутствуют	данные отсутствуют
11	317746.04	273484.66	-	0.1	данные отсутствуют	данные отсутствуют
12	317749.91	273464.55	-	0.1	данные отсутствуют	данные отсутствуют

полное наименование должности	 ДОКУМЕНТ ПОДПИСАН ЭЛЕКТРОННОЙ ПОДПИСЬЮ Сертификат: 3094B7974B3CA8E1F07A347CFAD6FA78 Владелец: ФЕДЕРАЛЬНАЯ СЛУЖБА ГОСУДАРСТВЕННОЙ РЕГИСТРАЦИИ, КАДАСТРА И КАРТОГРАФИИ Действителен: с 17.05.2022 по 10.08.2023	инициалы, фамилия

Сооружение							
вид объекта недвижимости							
Лист № 2 раздела 5.1		Всего листов раздела 5.1: 14		Всего разделов: 4		Всего листов выписки: 18	
06.03.2023г. № КУВИ-001/2023-55279223							
Кадастровый номер:			05:02:000000:2852				
13	317753.94	273442.01	-	0.1	данные отсутствуют	данные отсутствуют	
14	317766.77	273369.74	-	0.1	данные отсутствуют	данные отсутствуют	
15	317769.97	273350.42	-	0.1	данные отсутствуют	данные отсутствуют	
16	317773.43	273331.34	-	0.1	данные отсутствуют	данные отсутствуют	
17	317775.71	273321.05	-	0.1	данные отсутствуют	данные отсутствуют	
18	317786.38	273263	-	0.1	данные отсутствуют	данные отсутствуют	
19	317796.68	273205.4	-	0.1	данные отсутствуют	данные отсутствуют	
20	317803.88	273166.29	-	0.1	данные отсутствуют	данные отсутствуют	
21	317811.13	273125.24	-	0.1	данные отсутствуют	данные отсутствуют	
22	317817.06	273093	-	0.1	данные отсутствуют	данные отсутствуют	
23	317823.36	273063.25	-	0.1	данные отсутствуют	данные отсутствуют	
24	317831.63	273022.76	-	0.1	данные отсутствуют	данные отсутствуют	
25	317834.14	273012.24	-	0.1	данные отсутствуют	данные отсутствуют	
26	317847.18	272949.88	-	0.1	данные отсутствуют	данные отсутствуют	
27	317851.56	272929.87	-	0.1	данные отсутствуют	данные отсутствуют	
28	317857.98	272899.07	-	0.1	данные отсутствуют	данные отсутствуют	
29	317860.09	272888.28	-	0.1	данные отсутствуют	данные отсутствуют	



ДОКУМЕНТ ПОДПИСАН
ЭЛЕКТРОННОЙ ПОДПИСЬЮ

Сертификат: 3094B7974B3CA8E1F07A347CFAD6FA78

Владелец: ФЕДЕРАЛЬНАЯ СЛУЖБА ГОСУДАРСТВЕННОЙ
РЕГИСТРАЦИИ, КАДАСТРА И КАРТОГРАФИИ
Действителен: с 17.05.2022 по 10.08.2023

полное наименование должности

инициалы, фамилия

Сооружение							
вид объекта недвижимости							
Лист № 3 раздела 5.1		Всего листов раздела 5.1: 14		Всего разделов: 4		Всего листов выписки: 18	
06.03.2023г. № КУВИ-001/2023-55279223							
Кадастровый номер:			05:02:000000:2852				
30	317867.18	272855.5	-	0.1	данные отсутствуют	данные отсутствуют	
31	317875.35	272815.67	-	0.1	данные отсутствуют	данные отсутствуют	
32	317877.15	272805.53	-	0.1	данные отсутствуют	данные отсутствуют	
33	317881.27	272785.11	-	0.1	данные отсутствуют	данные отсутствуют	
34	317890.04	272745.17	-	0.1	данные отсутствуют	данные отсутствуют	
35	317903.29	272680.41	-	0.1	данные отсутствуют	данные отсутствуют	
36	317927.95	272562.3	-	0.1	данные отсутствуют	данные отсутствуют	
37	317933.74	272532.7	-	0.1	данные отсутствуют	данные отсутствуют	
38	317937.52	272512.92	-	0.1	данные отсутствуют	данные отсутствуют	
39	317938.16	272508.89	-	0.1	данные отсутствуют	данные отсутствуют	
40	317938.89	272502.85	-	0.1	данные отсутствуют	данные отсутствуют	
41	317941.18	272474.06	-	0.1	данные отсутствуют	данные отсутствуют	
42	317943.36	272433.48	-	0.1	данные отсутствуют	данные отсутствуют	
43	317944.65	272403.06	-	0.1	данные отсутствуют	данные отсутствуют	
44	317945.84	272360.07	-	0.1	данные отсутствуют	данные отсутствуют	
45	317945.83	272348.76	-	0.1	данные отсутствуют	данные отсутствуют	
46	317945.99	272346.74	-	0.1	данные отсутствуют	данные отсутствуют	



ДОКУМЕНТ ПОДПИСАН
ЭЛЕКТРОННОЙ ПОДПИСЬЮ

Сертификат: 3094B7974B3CA8E1F07A347CFAD6FA78

Владелец: ФЕДЕРАЛЬНАЯ СЛУЖБА ГОСУДАРСТВЕННОЙ
РЕГИСТРАЦИИ, КАДАСТРА И КАРТОГРАФИИ
Действителен: с 17.05.2022 по 10.08.2023

полное наименование должности

инициалы, фамилия

Сооружение							
вид объекта недвижимости							
Лист № 4 раздела 5.1		Всего листов раздела 5.1: 14		Всего разделов: 4		Всего листов выписки: 18	
06.03.2023г. № КУВИ-001/2023-55279223							
Кадастровый номер:			05:02:000000:2852				
47	317945.77	272329.97	-	0.1	данные отсутствуют	данные отсутствуют	
48	317945.15	272310.94	-	0.1	данные отсутствуют	данные отсутствуют	
49	317944.69	272302.7	-	0.1	данные отсутствуют	данные отсутствуют	
50	317941.24	272256.66	-	0.1	данные отсутствуют	данные отсутствуют	
51	317938.68	272230.3	-	0.1	данные отсутствуют	данные отсутствуют	
52	317929.9	272155.8	-	0.1	данные отсутствуют	данные отсутствуют	
53	317925.26	272117.74	-	0.1	данные отсутствуют	данные отсутствуют	
54	317922.07	272089.28	-	0.1	данные отсутствуют	данные отсутствуют	
55	317917.53	272051.15	-	0.1	данные отсутствуют	данные отсутствуют	
56	317916.59	272041.62	-	0.1	данные отсутствуют	данные отсутствуют	
57	317916.25	272040.54	-	0.1	данные отсутствуют	данные отсутствуют	
58	317914.01	272040.69	-	0.1	данные отсутствуют	данные отсутствуют	
59	317913.73	272037.76	-	0.1	данные отсутствуют	данные отсутствуют	
60	317915.97	272037.4	-	0.1	данные отсутствуют	данные отсутствуют	
61	317915.33	272031.58	-	0.1	данные отсутствуют	данные отсутствуют	
62	317910.62	271993.69	-	0.1	данные отсутствуют	данные отсутствуют	
63	317905.01	271945.28	-	0.1	данные отсутствуют	данные отсутствуют	



ДОКУМЕНТ ПОДПИСАН
ЭЛЕКТРОННОЙ ПОДПИСЬЮ

Сертификат: 3094B7974B3CA8E1F07A347CFAD6FA78

Владелец: ФЕДЕРАЛЬНАЯ СЛУЖБА ГОСУДАРСТВЕННОЙ
РЕГИСТРАЦИИ, КАДАСТРА И КАРТОГРАФИИ
Действителен: с 17.05.2022 по 10.08.2023

полное наименование должности

инициалы, фамилия

Сооружение						
вид объекта недвижимости						
Лист № 5 раздела 5.1			Всего листов раздела 5.1: 14		Всего разделов: 4	Всего листов выписки: 18
06.03.2023г. № КУВИ-001/2023-55279223						
Кадастровый номер:			05:02:000000:2852			
64	317902.66	271926.45	-	0.1	данные отсутствуют	данные отсутствуют
65	317894.87	271858.76	-	0.1	данные отсутствуют	данные отсутствуют
66	317884.97	271775.43	-	0.1	данные отсутствуют	данные отсутствуют
67	317882.9	271756.86	-	0.1	данные отсутствуют	данные отсутствуют
68	317881.63	271747.27	-	0.1	данные отсутствуют	данные отсутствуют
69	317877.12	271707.83	-	0.1	данные отсутствуют	данные отсутствуют
70	317895.01	271705.05	-	0.1	данные отсутствуют	данные отсутствуют
71	317901.8	271692.32	-	0.1	данные отсутствуют	данные отсутствуют
72	317959.99	271577.13	-	0.1	данные отсутствуют	данные отсутствуют
73	317985.35	271527.17	-	0.1	данные отсутствуют	данные отсутствуют
74	318008.41	271482.19	-	0.1	данные отсутствуют	данные отсутствуют
75	317995.96	271466.76	-	0.1	данные отсутствуют	данные отсутствуют
76	317985.35	271453.14	-	0.1	данные отсутствуют	данные отсутствуют
77	317950.95	271409.73	-	0.1	данные отсутствуют	данные отсутствуют
78	317949.32	271407.48	-	0.1	данные отсутствуют	данные отсутствуют
79	317970.18	271377.7	-	0.1	данные отсутствуют	данные отсутствуют
80	317954.31	271362.46	-	0.1	данные отсутствуют	данные отсутствуют



ДОКУМЕНТ ПОДПИСАН
ЭЛЕКТРОННОЙ ПОДПИСЬЮ

Сертификат: 3094B7974B3CA8E1F07A347CFAD6FA78

Владелец: ФЕДЕРАЛЬНАЯ СЛУЖБА ГОСУДАРСТВЕННОЙ
РЕГИСТРАЦИИ, КАДАСТРА И КАРТОГРАФИИ
Действителен: с 17.05.2022 по 10.08.2023

полное наименование должности

инициалы, фамилия

Сооружение							
вид объекта недвижимости							
Лист № 6 раздела 5.1		Всего листов раздела 5.1: 14		Всего разделов: 4		Всего листов выписки: 18	
06.03.2023г. № КУВИ-001/2023-55279223							
Кадастровый номер:			05:02:000000:2852				
81	317933.56	271342.07	-	0.1	данные отсутствуют	данные отсутствуют	
82	317948.93	271319.59	-	0.1	данные отсутствуют	данные отсутствуют	
83	317979.23	271276.02	-	0.1	данные отсутствуют	данные отсутствуют	
84	317989.8	271261.15	-	0.1	данные отсутствуют	данные отсутствуют	
85	318011.81	271229.36	-	0.1	данные отсутствуют	данные отсутствуют	
86	318060.21	271160.3	-	0.1	данные отсутствуют	данные отсутствуют	
87	318077.9	271135.34	-	0.1	данные отсутствуют	данные отсутствуют	
88	318080.7	271131.11	-	0.1	данные отсутствуют	данные отсутствуют	
89	318078.07	271128.99	-	0.1	данные отсутствуют	данные отсутствуют	
90	318080.03	271126.04	-	0.1	данные отсутствуют	данные отсутствуют	
91	318082.82	271127.91	-	0.1	данные отсутствуют	данные отсутствуют	
92	318083.47	271127.22	-	0.1	данные отсутствуют	данные отсутствуют	
93	318194.17	270969.41	-	0.1	данные отсутствуют	данные отсутствуют	
94	318215.72	270938.04	-	0.1	данные отсутствуют	данные отсутствуют	
95	318232.94	270913.91	-	0.1	данные отсутствуют	данные отсутствуют	
96	318234.11	270912.16	-	0.1	данные отсутствуют	данные отсутствуют	
97	318231.39	270909.76	-	0.1	данные отсутствуют	данные отсутствуют	



ДОКУМЕНТ ПОДПИСАН
ЭЛЕКТРОННОЙ ПОДПИСЬЮ

Сертификат: 3094B7974B3CA8E1F07A347CFAD6FA78

Владелец: ФЕДЕРАЛЬНАЯ СЛУЖБА ГОСУДАРСТВЕННОЙ
РЕГИСТРАЦИИ, КАДАСТРА И КАРТОГРАФИИ
Действителен: с 17.05.2022 по 10.08.2023

полное наименование должности

инициалы, фамилия

Сооружение							
вид объекта недвижимости							
Лист № 7 раздела 5.1		Всего листов раздела 5.1: 14		Всего разделов: 4		Всего листов выписки: 18	
06.03.2023г. № КУВИ-001/2023-55279223							
Кадастровый номер:			05:02:000000:2852				
98	318233.33	270907.18	-	0.1	данные отсутствуют	данные отсутствуют	
99	318236.33	270909.23	-	0.1	данные отсутствуют	данные отсутствуют	
100	318236.98	270908.51	-	0.1	данные отсутствуют	данные отсутствуют	
101	318256.34	270882.24	-	0.1	данные отсутствуют	данные отсутствуют	
102	318267.28	270866.71	-	0.1	данные отсутствуют	данные отсутствуют	
103	318293.99	270827.14	-	0.1	данные отсутствуют	данные отсутствуют	
104	318335.66	270764.12	-	0.1	данные отсутствуют	данные отсутствуют	
105	318341.22	270755.4	-	0.1	данные отсутствуют	данные отсутствуют	
106	318345.99	270747.39	-	0.1	данные отсутствуют	данные отсутствуют	
107	318349.8	270740.16	-	0.1	данные отсутствуют	данные отсутствуют	
108	318354.11	270731.21	-	0.1	данные отсутствуют	данные отсутствуют	
109	318360.57	270715.04	-	0.1	данные отсутствуют	данные отсутствуют	
110	318368.93	270693.16	-	0.1	данные отсутствуют	данные отсутствуют	
111	318380.54	270661.7	-	0.1	данные отсутствуют	данные отсутствуют	
112	318389.92	270637.21	-	0.1	данные отсутствуют	данные отсутствуют	
113	318427.65	270537.17	-	0.1	данные отсутствуют	данные отсутствуют	
114	318435.21	270517.08	-	0.1	данные отсутствуют	данные отсутствуют	



ДОКУМЕНТ ПОДПИСАН
ЭЛЕКТРОННОЙ ПОДПИСЬЮ

Сертификат: 3094B7974B3CA8E1F07A347CFAD6FA78

Владелец: ФЕДЕРАЛЬНАЯ СЛУЖБА ГОСУДАРСТВЕННОЙ
РЕГИСТРАЦИИ, КАДАСТРА И КАРТОГРАФИИ
Действителен: с 17.05.2022 по 10.08.2023

полное наименование должности

инициалы, фамилия

Сооружение							
вид объекта недвижимости							
Лист № 8 раздела 5.1		Всего листов раздела 5.1: 14		Всего разделов: 4		Всего листов выписки: 18	
06.03.2023г. № КУВИ-001/2023-55279223							
Кадастровый номер:			05:02:000000:2852				
115	318436.05	270514.38	-	0.1	данные отсутствуют	данные отсутствуют	
116	318441.51	270479.71	-	0.1	данные отсутствуют	данные отсутствуют	
117	318446.54	270450.77	-	0.1	данные отсутствуют	данные отсутствуют	
118	318451.37	270420.8	-	0.1	данные отсутствуют	данные отсутствуют	
119	318454.68	270401.59	-	0.1	данные отсутствуют	данные отсутствуют	
120	318460.05	270368.66	-	0.1	данные отсутствуют	данные отсутствуют	
121	318463.13	270338.08	-	0.1	данные отсутствуют	данные отсутствуют	
122	318466.58	270307.29	-	0.1	данные отсутствуют	данные отсутствуют	
123	318470.64	270267.83	-	0.1	данные отсутствуют	данные отсутствуют	
124	318475.83	270219.67	-	0.1	данные отсутствуют	данные отсутствуют	
125	318476.24	270216.99	-	0.1	данные отсутствуют	данные отсутствуют	
126	318489.87	270193.45	-	0.1	данные отсутствуют	данные отсутствуют	
127	318494.34	270185.24	-	0.1	данные отсутствуют	данные отсутствуют	
128	318503.73	270169.05	-	0.1	данные отсутствуют	данные отсутствуют	
129	318508.15	270161.04	-	0.1	данные отсутствуют	данные отсутствуют	
130	318524.48	270132.47	-	0.1	данные отсутствуют	данные отсутствуют	
131	318535.75	270114.14	-	0.1	данные отсутствуют	данные отсутствуют	



ДОКУМЕНТ ПОДПИСАН
ЭЛЕКТРОННОЙ ПОДПИСЬЮ

Сертификат: 3094B7974B3CA8E1F07A347CFAD6FA78

Владелец: ФЕДЕРАЛЬНАЯ СЛУЖБА ГОСУДАРСТВЕННОЙ
РЕГИСТРАЦИИ, КАДАСТРА И КАРТОГРАФИИ
Действителен: с 17.05.2022 по 10.08.2023

полное наименование должности

инициалы, фамилия

Сооружение							
вид объекта недвижимости							
Лист № 9 раздела 5.1		Всего листов раздела 5.1: 14		Всего разделов: 4		Всего листов выписки: 18	
06.03.2023г. № КУВИ-001/2023-55279223							
Кадастровый номер:			05:02:000000:2852				
132	318540.77	270105.31	-	0.1	данные отсутствуют	данные отсутствуют	
133	318550.53	270087.3	-	0.1	данные отсутствуют	данные отсутствуют	
134	318571.57	270050.54	-	0.1	данные отсутствуют	данные отсутствуют	
135	318578.3	270039.08	-	0.1	данные отсутствуют	данные отсутствуют	
136	318590.7	270021.45	-	0.1	данные отсутствуют	данные отсутствуют	
137	318608.35	269995.91	-	0.1	данные отсутствуют	данные отсутствуют	
138	318625.67	269971.93	-	0.1	данные отсутствуют	данные отсутствуют	
139	318658.42	269925.47	-	0.1	данные отсутствуют	данные отсутствуют	
140	318686.45	269886.09	-	0.1	данные отсутствуют	данные отсутствуют	
141	318692.09	269878.01	-	0.1	данные отсутствуют	данные отсутствуют	
142	318692.98	269876.1	-	0.1	данные отсутствуют	данные отсутствуют	
143	318704.97	269846.17	-	0.1	данные отсутствуют	данные отсутствуют	
144	318740.3	269755.11	-	0.1	данные отсутствуют	данные отсутствуют	
145	318750.89	269728.38	-	0.1	данные отсутствуют	данные отсутствуют	
146	318761.15	269701.26	-	0.1	данные отсутствуют	данные отсутствуют	
147	318774.19	269668.85	-	0.1	данные отсутствуют	данные отсутствуют	
148	318777.65	269659.54	-	0.1	данные отсутствуют	данные отсутствуют	



ДОКУМЕНТ ПОДПИСАН
ЭЛЕКТРОННОЙ ПОДПИСЬЮ

Сертификат: 3094B7974B3CA8E1F07A347CFAD6FA78

Владелец: ФЕДЕРАЛЬНАЯ СЛУЖБА ГОСУДАРСТВЕННОЙ
РЕГИСТРАЦИИ, КАДАСТРА И КАРТОГРАФИИ
Действителен: с 17.05.2022 по 10.08.2023

полное наименование должности

инициалы, фамилия

Сооружение							
вид объекта недвижимости							
Лист № 10 раздела 5.1		Всего листов раздела 5.1: 14		Всего разделов: 4		Всего листов выписки: 18	
06.03.2023г. № КУВИ-001/2023-55279223							
Кадастровый номер:			05:02:000000:2852				
149	318780.76	269651.85	-	0.1	данные отсутствуют	данные отсутствуют	
150	318787.95	269633.06	-	0.1	данные отсутствуют	данные отсутствуют	
151	318791.42	269623.62	-	0.1	данные отсутствуют	данные отсутствуют	
152	318794.85	269615.25	-	0.1	данные отсутствуют	данные отсутствуют	
153	318830.14	269524.36	-	0.1	данные отсутствуют	данные отсутствуют	
154	318888.91	269376.68	-	0.1	данные отсутствуют	данные отсутствуют	
155	318891.85	269368.34	-	0.1	данные отсутствуют	данные отсутствуют	
156	318895.78	269357.88	-	0.1	данные отсутствуют	данные отсутствуют	
157	318905.46	269330	-	0.1	данные отсутствуют	данные отсутствуют	
158	318916.33	269302.39	-	0.1	данные отсутствуют	данные отсутствуют	
159	318920.77	269290.35	-	0.1	данные отсутствуют	данные отсутствуют	
160	318923.35	269283.15	-	0.1	данные отсутствуют	данные отсутствуют	
161	318932.96	269253.86	-	0.1	данные отсутствуют	данные отсутствуют	
162	318943.01	269224.21	-	0.1	данные отсутствуют	данные отсутствуют	
163	318967.68	269148.73	-	0.1	данные отсутствуют	данные отсутствуют	
164	318977.77	269116.86	-	0.1	данные отсутствуют	данные отсутствуют	
165	318988.37	269085.5	-	0.1	данные отсутствуют	данные отсутствуют	



ДОКУМЕНТ ПОДПИСАН
ЭЛЕКТРОННОЙ ПОДПИСЬЮ

Сертификат: 3094B7974B3CA8E1F07A347CFAD6FA78

Владелец: ФЕДЕРАЛЬНАЯ СЛУЖБА ГОСУДАРСТВЕННОЙ
РЕГИСТРАЦИИ, КАДАСТРА И КАРТОГРАФИИ
Действителен: с 17.05.2022 по 10.08.2023

полное наименование должности

инициалы, фамилия

Сооружение							
вид объекта недвижимости							
Лист № 11 раздела 5.1		Всего листов раздела 5.1: 14		Всего разделов: 4		Всего листов выписки: 18	
06.03.2023г. № КУВИ-001/2023-55279223							
Кадастровый номер:			05:02:000000:2852				
166	318992	269074.99	-	0.1	данные отсутствуют	данные отсутствуют	
167	319002.56	269045.76	-	0.1	данные отсутствуют	данные отсутствуют	
168	319014.75	269013.55	-	0.1	данные отсутствуют	данные отсутствуют	
169	319010.33	269010.22	-	0.1	данные отсутствуют	данные отсутствуют	
170	319012.94	269006.43	-	0.1	данные отсутствуют	данные отсутствуют	
171	319018.31	268999.58	-	0.1	данные отсутствуют	данные отсутствуют	
172	319024.37	268992.38	-	0.1	данные отсутствуют	данные отсутствуют	
173	319059.96	268957.54	-	0.1	данные отсутствуют	данные отсутствуют	
174	319067.59	268951.23	-	0.1	данные отсутствуют	данные отсутствуют	
175	319075.59	268945.26	-	0.1	данные отсутствуют	данные отсутствуют	
176	319084.05	268939.34	-	0.1	данные отсутствуют	данные отсутствуют	
177	319101.52	268927.94	-	0.1	данные отсутствуют	данные отсутствуют	
178	319109.64	268923.01	-	0.1	данные отсутствуют	данные отсутствуют	
179	319118.62	268918.22	-	0.1	данные отсутствуют	данные отсутствуют	
180	319135.83	268907.38	-	0.1	данные отсутствуют	данные отсутствуют	
181	319144.24	268900.63	-	0.1	данные отсутствуют	данные отсутствуют	
182	319151.58	268893.04	-	0.1	данные отсутствуют	данные отсутствуют	



ДОКУМЕНТ ПОДПИСАН
ЭЛЕКТРОННОЙ ПОДПИСЬЮ

Сертификат: 3094B7974B3CA8E1F07A347CFAD6FA78

Владелец: ФЕДЕРАЛЬНАЯ СЛУЖБА ГОСУДАРСТВЕННОЙ
РЕГИСТРАЦИИ, КАДАСТРА И КАРТОГРАФИИ
Действителен: с 17.05.2022 по 10.08.2023

полное наименование должности

инициалы, фамилия

Сооружение							
вид объекта недвижимости							
Лист № 12 раздела 5.1		Всего листов раздела 5.1: 14		Всего разделов: 4		Всего листов выписки: 18	
06.03.2023г. № КУВИ-001/2023-55279223							
Кадастровый номер:			05:02:000000:2852				
183	319169.97	268869.88	-	0.1	данные отсутствуют	данные отсутствуют	
184	319213.17	268816.32	-	0.1	данные отсутствуют	данные отсутствуют	
185	319238.62	268785.18	-	0.1	данные отсутствуют	данные отсутствуют	
186	319240.74	268782.83	-	0.1	данные отсутствуют	данные отсутствуют	
187	319247.27	268774.14	-	0.1	данные отсутствуют	данные отсутствуют	
188	319245.61	268755.06	-	0.1	данные отсутствуют	данные отсутствуют	
189	319245.05	268746.03	-	0.1	данные отсутствуют	данные отсутствуют	
190	319243.58	268727.97	-	0.1	данные отсутствуют	данные отсутствуют	
191	319241.83	268708.98	-	0.1	данные отсутствуют	данные отсутствуют	
192	319240.76	268698.99	-	0.1	данные отсутствуют	данные отсутствуют	
193	319239.55	268689.84	-	0.1	данные отсутствуют	данные отсутствуют	
194	319237.77	268679.31	-	0.1	данные отсутствуют	данные отсутствуют	
195	319236.08	268671.77	-	0.1	данные отсутствуют	данные отсутствуют	
196	319232.86	268660.34	-	0.1	данные отсутствуют	данные отсутствуют	
197	319225.47	268636.21	-	0.1	данные отсутствуют	данные отсутствуют	
198	319223.06	268627.61	-	0.1	данные отсутствуют	данные отсутствуют	
199	319216.7	268607.18	-	0.1	данные отсутствуют	данные отсутствуют	



ДОКУМЕНТ ПОДПИСАН
ЭЛЕКТРОННОЙ ПОДПИСЬЮ


Сертификат: 3094B7974B3CA8E1F07A347CFAD6FA78

Владелец: ФЕДЕРАЛЬНАЯ СЛУЖБА ГОСУДАРСТВЕННОЙ
РЕГИСТРАЦИИ, КАДАСТРА И КАРТОГРАФИИ
Действителен: с 17.05.2022 по 10.08.2023


полное наименование должности

инициалы, фамилия

Сооружение							
вид объекта недвижимости							
Лист № 13 раздела 5.1		Всего листов раздела 5.1: 14		Всего разделов: 4		Всего листов выписки: 18	
06.03.2023г. № КУВИ-001/2023-55279223							
Кадастровый номер:			05:02:000000:2852				
200	319213.42	268598.13	-	0.1	данные отсутствуют	данные отсутствуют	
201	319212.75	268596.93	-	0.1	данные отсутствуют	данные отсутствуют	
202	319216.59	268585.92	-	0.1	данные отсутствуют	данные отсутствуют	
203	319223.01	268566.38	-	0.1	данные отсутствуют	данные отсутствуют	
204	319248.87	268491.54	-	0.1	данные отсутствуют	данные отсутствуют	
205	319253.07	268479.86	-	0.1	данные отсутствуют	данные отсутствуют	
1	319254	268478.87	-	0.1	данные отсутствуют	данные отсутствуют	
2	319253.4	268480.02	-	0.1	данные отсутствуют	данные отсутствуют	
3	319252.77	268479.7	-	0.1	данные отсутствуют	данные отсутствуют	
4	319253.37	268478.54	-	0.1	данные отсутствуют	данные отсутствуют	
1	319254	268478.87	-	0.1	данные отсутствуют	данные отсутствуют	
2. Сведения о предельных высоте и глубине конструктивных элементов объекта недвижимости							
Предельная глубина конструктивных элементов объекта недвижимости, м				данные отсутствуют			
Предельная высота конструктивных элементов объекта недвижимости, м				данные отсутствуют			

полное наименование должности	 ДОКУМЕНТ ПОДПИСАН ЭЛЕКТРОННОЙ ПОДПИСЬЮ Сертификат: 3094B7974B3CA8E1F07A347CFAD6FA78 Владелец: ФЕДЕРАЛЬНАЯ СЛУЖБА ГОСУДАРСТВЕННОЙ РЕГИСТРАЦИИ, КАДАСТРА И КАРТОГРАФИИ Действителен: с 17.05.2022 по 10.08.2023	инициалы, фамилия

Сооружение							
вид объекта недвижимости							
Лист № 14 раздела 5.1		Всего листов раздела 5.1: 14		Всего разделов: 4		Всего листов выписки: 18	
06.03.2023г. № КУВИ-001/2023-55279223							
Кадастровый номер:				05:02:000000:2852			
3. Сведения о характерных точках пересечения контура объекта недвижимости с контуром (контурами) иных зданий, сооружений, объектов незавершенного строительства							
Система координат МСК-05							
Номера характерных точек контура	Координаты, м		Средняя квадратическая погрешность определения координат характерных точек контура, м	Глубина, высота, м		Кадастровые номера иных объектов недвижимости, с контурами которых пересекается контур данного объекта недвижимости	
	X	Y		H1	H2		
1	2	3	4	5	6	7	
данные отсутствуют	данные отсутствуют	данные отсутствуют	данные отсутствуют	данные отсутствуют	данные отсутствуют	данные отсутствуют	

полное наименование должности		ДОКУМЕНТ ПОДПИСАН ЭЛЕКТРОННОЙ ПОДПИСЬЮ	
	Сертификат: 3094B7974B3CA8E1F07A347CFAD6FA78		
	Владелец: ФЕДЕРАЛЬНАЯ СЛУЖБА ГОСУДАРСТВЕННОЙ РЕГИСТРАЦИИ, КАДАСТРА И КАРТОГРАФИИ Действителен: с 17.05.2022 по 10.08.2023		
	инициалы, фамилия		